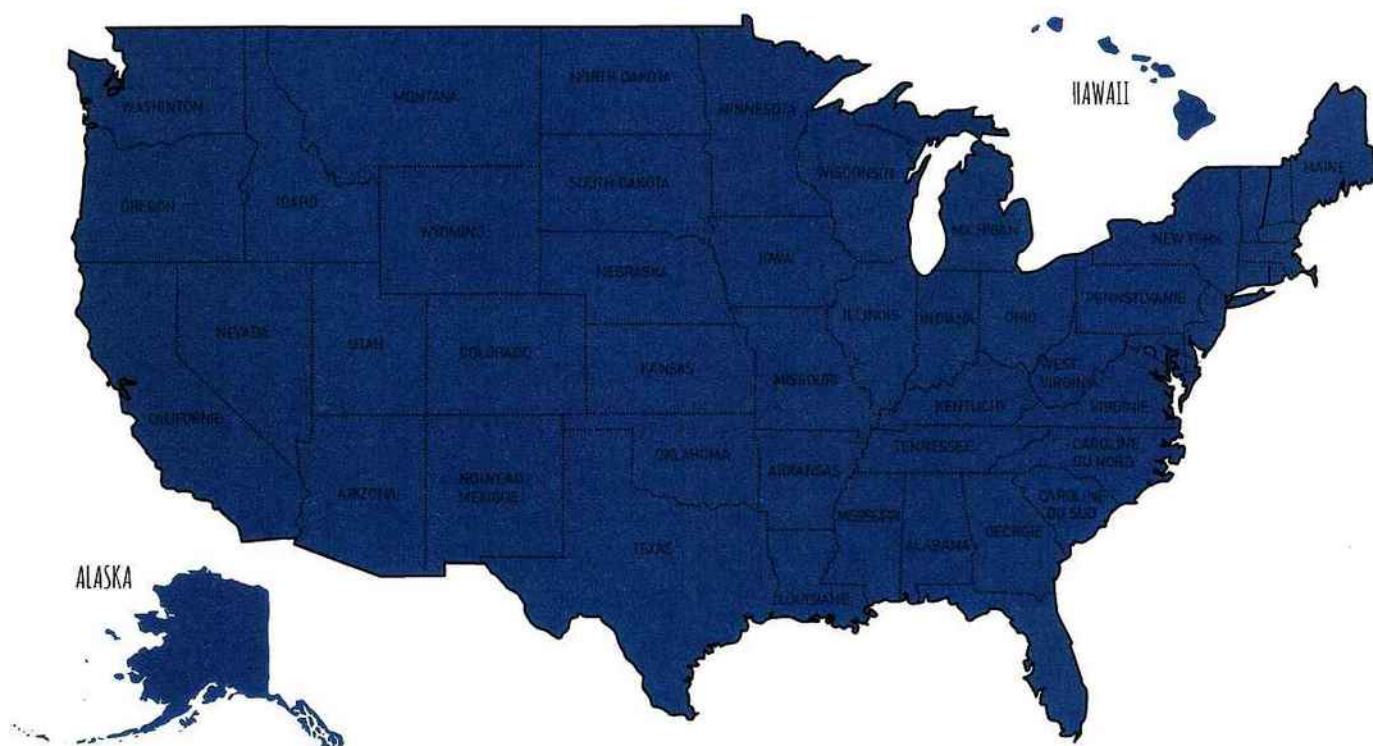


L'AMÉRIQUE DANS TOUS SES ÉTATS

AMERICAN STATES






AMERICAN STATES

L'AMÉRIQUE DANS, TOUS SES ÉTATS

PARTIR POUR LES USA, C'EST D'ABORD PARTIR POUR L'AVENTURE. MAIS DANS CE PAYS AUX MILLES VISAGES ET SURTOUT AUX 50 ÉTATS, PAS TOUJOURS SIMPLE DE SE DÉCIDER OÙ ALLER. ALORS CALIFORNIE, FLORIDE OU UN DES 48 AUTRES ? POUR FAIRE UN CHOIX, IL Y A DE QUOI SE METTRE DANS TOUS... SES ÉTATS. PAS DE PANIQUE, ON VOUS FOURNIT EN 50 FICHES LES SPÉCIFICITÉS DE CHAQUE "STATES".

Textes Louis Boyer • Photos DR



CALIFORNIE

Superficie : 23.970 km²
Population : 35,5 millions
Capitale : Sacramento
Aéroports : Los Angeles & San Francisco.
 9 heures de décalage avec la France.
Limitation de vitesse :
Autoroute : 113 km/h.
Voies rapides : 105 km/h.
Ville : 40 km/h.



UN PAYS À LUI SEUL
 La Californie pourrait être indépendante, à elle seule, elle contient plus d'endroits magiques que la plupart des pays sur Terre. Dans le désordre, la Vallée de la Mort, Yosemite Park, Kings Canyon, Sequoia Park, la faille de San Andreas, tout cela autour de Los Angeles, San Francisco et San Diego !
Les incontournables : Tout !
Site internet : visitcalifornia.fr



CAROLINE DU NORD

Superficie : 139,389 km²
Population : 9,5 millions
Capitale : Raleigh
Aéroport : Raleigh
 6 heures de décalage horaire avec la France.
Limitation de vitesse :
Autoroute : 113 km/h.
Voies rapides : 105 km/h.
Ville : 40 km/h.



COMME UN AIR D'EUROPE
 Asheville des manoirs inspirés des châteaux de la Loire et décorés, avec notamment des Renoir, donnent une douce impression de France. Avec des plages à l'Est et des cascades à l'Ouest, la nature y prend aussi une place centrale.
Les incontournables : Les villes de Wilmington et Asheville ainsi que le Cap Fear.
Site internet : www.visitnc.com



CAROLINE DU SUD

Superficie : 82.932 km²
Population : 4,6 millions.
Capitale : Columbia
Aéroports : Charlotte et Atlanta.
 6 heures de décalage horaire avec la France.
Limitation de vitesse :
Autoroute : 113 km/h.
Voies rapides : 100 km/h.
Ville : 48 km/h.



UNE BALADE AMÉRICAINE
 La Caroline du Sud a pour capitale touristique Charleston, cette magnifique ville donne le tempo de cette région, une Amérique à l'ancienne, caractérisée par ses magnifiques auberges et des plantations sans fin.
Les incontournables : La balade dans Charleston et les plages de South Carolina Grand Strand.
Site internet : discoversouthcarolina.com



COLORADO

Superficie : 254.805 km²
Population : 5 millions.
Capitale : Denver
Aéroport : Denver
 8 heures de décalage horaire avec la France.
Limitation de vitesse :
Autoroute : 120 km/h.
Ville : 89 km/h.



DU SKI ET DE LA BIÈRE !
 Le Colorado possède les plus belles stations de ski du pays (Vail, Beaver Creek...) mais aussi et c'est plus surprenant, la plus grande concentration de brasserie personnelle par habitant ! Un pays donc forcément chaleureux !
Les incontournables : Le Mesa Verde, immense plateau de canyons boisés et Black Canyon.
Site internet : colorado.com

